

至棚倉
八溝山天然保存林
(天然林保護指定)
八溝山
至大子

国道118号線

至郡山



弘法山

戸津辺の桜(えびんかん)
〈県指定天然記念物〉



旧中研
公民館の桜



石井小学校
の桜(そめいしの)



手子観音堂
入りの桜




龍光寺の
桜(そめいしの)



祖霊社の
桜

塩ノ海(共有
墓地)のやまぎ桜



頭屋の桜
(そめいしの)



入山の
やまぎ桜



宝坂公民館
の桜



上茗荷の
やまぎ桜



茗荷分校
跡のやまぎ桜



泉福院の
桜群(そめいしの)



金沢(石井邸)
のしだれ桜



山野井(共有
墓地)の桜



高野谷地
のやまぎ桜



関岡小学校
の桜(そめいしの)



矢祭町
役場の桜



東館小学校
の桜(そめいしの)




小田川(佐
川邸)の桜



大高平の
桜群



天神沢
(古張邸)の桜
(そめいしの)



内川小学校
の桜



小坂(共有
墓地入り)の桜



十二所神
社の桜



天満神社
(登り口)のやまぎ桜



下関河内小
学校のしだれ桜



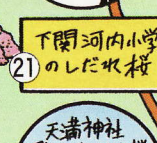
真木野
(共有墓地)の桜



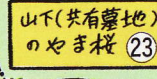
高野の
やまぎ桜



高田(共有
墓地)の彼岸桜




上古宿(藤
田邸)のしだれ桜



山下(共有
墓地)のやまぎ桜



善徳寺の
桜(そめいしの)




矢祭山県立自然公園
の桜群

至水戸

矢祭町「さくら」MAP

矢祭町教育委員会・矢祭町観光協会
文化財保護審議委員会



至太田

国道349号線

開

No.	名 称	位 置	幹 周 り	備 考	No.	名 称	位 置	幹 周 り	備 考
1	黒助の桜	中石井字黒助地内	2m25cm		19	上古宿(藤田邸)のしだれ桜	下関河内字天神前地内	2m00cm	
2	戸津辺の桜(えどひかん)	中石井字戸津辺地内	6m50cm	県指定天然記念物	20	天満神社(登り口)のやま桜	下関河内字天神前地内	2m35cm	
3	旧中石井公民館の桜	中石井字小野沢地内	1m87cm	5本	21	下関河内小学校のしだれ桜	下関河内字天神前地内	1m80cm	
4	龍光寺の桜(そめいよしの)	中石井字小野沢地内	1m92cm	3本	22	高田(共有墓地)の彼岸桜	下関河内字高田地内	3m90cm	
5	石井小学校の桜(そめいよしの)	中石井字御殿川原地内	2m96cm	10本	23	山下(共有墓地)のやま桜	山下字山下地内	6m20cm	
6	頭屋の桜(そめいよしの)	下石井字頭屋地内	2m30cm	東堂山の石碑アリ	24	高野のやま桜	高野字高野地内	3m15cm	
7	入山のやま桜	下石井字入山地内	3m45cm	墓地の上	25	泉福院の桜群(そめいよしの)	関岡字天神沢地内	2m10cm	
8	金沢(石井邸)のしだれ桜	金沢字金沢地内	1m71cm		26	天神沢(古張邸)の桜(そめいよしの)	関岡字天神沢地内	2m00cm	
9	山野井(共有墓地)の桜	東館字山野井地内	1m80cm	6本	27	関岡小学校の桜(そめいよしの)	関岡字江戸塚地内	1m90cm	
10	矢祭町役場の桜	東館字館本地内	1m45cm	3本	28	小坂(共有墓地入口)の桜	関岡字上小坂地内	2m80cm	
11	東館小学校の桜(そめいよしの)	東館字下上野内地内	1m97cm	5本	29	善徳寺跡の桜(そめいよしの)	関岡字町地内	1m90cm	
12	千手観音堂入口の桜	宝坂字石神地内	2m20cm		30	矢祭山県立自然公園の桜群	内川字矢祭地内	4m20cm	100本
13	祖霊社の桜	宝坂字中平地内	4m61cm		31	真木野(共有墓地)の桜	内川字真木野地内	3m00cm	
14	宝坂公民館の桜	宝坂字中平地内	3m13cm	5本	32	内川小学校の桜	内川字トキノス地内	1m40cm	
15	高野谷地のやま桜	宝坂字柳町地内	3m80cm		33	茗荷分校跡のやま桜	茗荷字茗荷地内	1m90cm	
16	小田川(佐川邸)の桜	小田川字弥三郎内地内	3m50cm		34	上茗荷のやま桜	茗荷字上茗荷地内	4m30cm	
17	十二所神社の桜	小田川字中坪地内	1m80cm	3本	35	塩ノ海(共有墓地)のやま桜	茗荷字前沢地内	6m90cm	
18	大高平の桜群	小田川字春田地内	1m50cm	15本					